

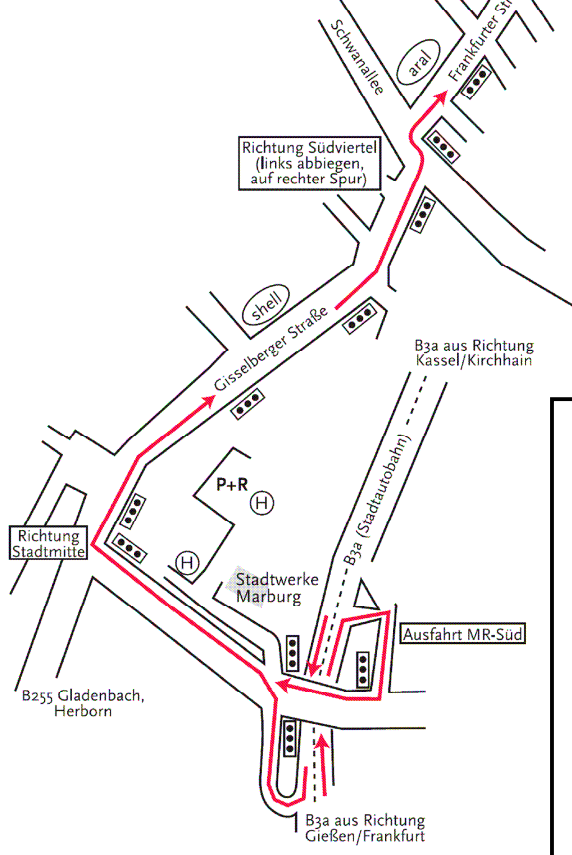
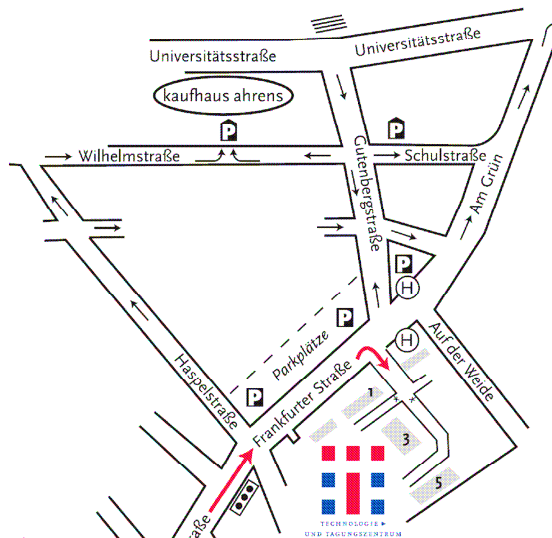
Bahn:

Marburg liegt an der DB-Strecke Kassel-Frankfurt (mit stündlicher Anbindung ohne Umsteigen in beide Richtungen).

Bus:

Linie 1,2, 4,5 und 7
Haltestelle *Gutenbergstraße*.


Die Linie 3 bringt Sie im 30-Minuten-Takt vom Hauptbahnhof bis fast direkt vor die Einfahrt zum TTZ-Gelände;
Haltestelle: *Auf der Weide*



- = Route
- = Ampel
- = Einbahnstraße
- = Haltestelle Buslinie C: Stadtwerke P+R – TTZ – Hauptbahnhof
- P+R** = Kostenloser Parkplatz mit Busanbindung
- = öffentl. Parkplätze (gebührenpflichtig)

aus Richtung Norden (Kassel):
Ausfahrt MR-Gisselberger-Str., an der Ampel rechts abbiegen, an der nächsten Ampel links abbiegen (rechte Spur, Richtung Südviertel), nächste sofort wieder rechts abbiegen.

aus Richtung Süden (Gießen):
Ausfahrt MR-Süd, rechts Richtung Stadtmitte, zweite Möglichkeit wieder rechts in die Gisselberger-Str., nach ca. 150 m an der vierten Ampel links abbiegen (rechte Spur, Richtung Südviertel), nächste sofort wieder rechts abbiegen. Das TTZ befindet sich auf der rechten Seite auf einem alten Kasernengelände (Straßenschild Software Center am alten Wachhäuschen). Hinreichend öffentliche Parkplätze befinden sich entlang der Frankfurter Straße, sowie in den naheliegenden Parkhäusern.



Technologie- und Tagungszentrum
(ehem. Jägerkaserne)
Software Center 3
35037 Marburg